


Alexander Wolodtschenko



Prof. Dr.
Hansgeorg Schlichtmann
(1938 - 2020)

Gedächtnis-Bildatlas

Dresden
2020

1. Inhaltsverzeichnis

1. Inhaltsverzeichnis	1
2. Zum Gedächtnis-Bildatlas	2
3. Kurzes CV	3
4. Ausgewählte Fotos mit Hansgeorg Schlichtmann	4-15
5. Letztes DGS-Seminar mit Hansgeorg Schlichtmann	16-17
6. Ausgewählte Bücher von Hansgeorg Schlichtmann	18
7. Bildernachweis, Referenzen und Impressum	19

2. Zum Gedächtnis-Bildatlas

Anfang Juni habe ich eine traurige Nachricht aus Kanada erhalten. Am 31.5.2020 ist Prof. Dr. (Em.) Hansgeorg Schlichtmann (1938-2020) nach kurzer schwerer Krankheit in Regina, Kanada verstorben.

Mit dem Geographen und Kartosemiotiker Prof. Dr. Hansgeorg Schlichtmann arbeite ich gemeinsam seit den 1990er Jahren. Er war für mich nicht nur ein streitbarer wissenschaftlicher Partner, Koeditor der theorie-kartosemiotischen Heftserie (seit 1998), Kogründer der ICA Kommission der Theoretischen Kartographie (1999), Koleiter (2017) der Sektion "Umwelt- und Karto/Atlassemiotik" der DGS, sondern auch ein langjähriger Freund.

Das Konzept eines Gedächtnis-Fotoatlas für Prof. Dr. H. Schlichtmann umfasst ein Fotomaterial mit 19 Slides, welche ausgewählte Fotomomente seines wissenschaftlichen Lebens ausleuchten und dokumentieren. Solche Bildatlanten widerspiegeln eine traurige Thematik aber gleichzeitig eine Erinnerungs-Emotion oder Gedächtnis-Kultur zu Ehren des Verstorbenen.

Ein anderes Beispiel zum Gedächtnis-Bildatlas über den deutschen Geographen Prof. Dr. M. Frühauf kann man unter folgender Webadresse finden:

<http://rcswww.urz.tu-dresden.de/~wolodt/BILD-ATLAS/2019-Fruehauf.pdf>

3. Kurzes CV



Hansgeorg Schlichtmann studierte Geographie und promovierte 1967 zum Dr. phil. an der Eberhard-Karls Universität in Tübingen.

1970 trat er in die Geographieabteilung der Regina Universität in Kanada ein, wo er bis zu seiner Pensionierung im Jahr 2005 als Professor lehrte. Kulturgeographie, historische Geographie, Siedlungsgeographie und Kartographie gehörten zu seinen professionellen Interessen.

Durch seine Arbeit in der Kartographie entwickelte H. Schlichtmann ein Interesse an Kartosemiotik oder Semiotik von Karten und anderen kartographischen Darstellungen. Seine Forschung

steht in der semiotischen Tradition Kontinentaleuropas.

In der International Cartographic Association war er Vorsitzender der Arbeitsgruppe für Kartensemiotik (1995-1999) und stellvertretender Vorsitzender der Kommission für Theoretische Kartographie (1999-2007).

H. Schlichtmann war Redaktionsmitglied der Zeitschrift "Meta-Carto-Semiotics" - Journal for Theoretical Cartography.

4. Ausgewählte Fotos mit Hansgeorg Schlichtmann



Auf dem Internationalen Kartographie-Kongress, Köln 1993 hat der Autor Hansgeorg Schlichtmann zum ersten Mal getroffen. Wir waren schon sehr aktiv im Korrespondenz-Seminar und im europäischen Klub „Kartosemiotik“, welcher von Jan Pravda (Bratislava) und Alexander Wolodtschenko (Dresden) 1990 gegründet wurde.

4. Ausgewählte Fotos mit Hansgeorg Schlichtmann




In Dresden 1997 war das erste Meeting der neuen gegründeten ICA Working Group „Map Semiotics“. Im Foto (v.l.): Head, C.G., Schlichtmann, H. (Chairman), Hussy, Ch., Koch, W. G., Wolodtschenko, A. und Morita, T.

4. Ausgewählte Fotos mit Hansgeorg Schlichtmann



Hansgeorg Schlichtmann (v.l.) mit Tositomo Kanakubo und Alexander Wolodtschenko,
ICA Konferenz in Stockholm 1997

4. Ausgewählte Fotos mit Hansgeorg Schlichtmann



Hansgeorg Schlichtmann (v.re.) mit Alexander Wolodtschenko, Tositomo Kanakubo und Takashi Morita in Ottawa, 1999. Erstes Meeting der neuen ICA Kommission „Theoretische Kartographie“

4. Ausgewählte Fotos mit Hansgeorg Schlichtmann



Hansgeorg Schlichtmann mit Carmen und Alexander Wolodtschenko, Pirna, 1997

4. Ausgewählte Fotos mit Hansgeorg Schlichtmann




Der Autor mit Erika und Hansgeorg Schlichtmann, Ottawa, 1999

4. Ausgewählte Fotos mit Hansgeorg Schlichtmann



Eine Exkursion zum Kiewer Höhlenkloster, Kiew, 2004

4. Ausgewählte Fotos mit Hansgeorg Schlichtmann



Hansgeorg Schlichtmann unter den Teilnehmern des ICA Symposiums, Wuhan 2006

4. Ausgewählte Fotos mit Hansgeorg Schlichtmann



Hansgeorg Schlichtmann unter den Teilnehmern der „Drei Schluchten“ Exkursion,
Wuhan 2006

4. Ausgewählte Fotos mit Hansgeorg Schlichtmann



Hansgeorg Schlichtmann unter den Teilnehmern des ICA Seminars
„Theoretical Cartography“, Paris 2011

4. Ausgewählte Fotos mit Hansgeorg Schlichtmann



Auf dem Internationalen Semiotik-Kongress, Kaunas 2017

5. Letztes DGS-Seminar mit Hansgeorg Schlichtmann



Am 5. Oktober 2019 war Dresden (als „Hauptstadt der deutschen Kartosemiotik“) der Gastgeber für das Seminar „Von der Kartosemiotik zur Atlassemiotik“ der Deutschen Gesellschaft für Semiotik (DGS).

Die Organisatoren des Seminars waren M. Huch, H. Schlichtmann und A. Wolodtschenko, Beiräte der DGS und Koeiter der Sektion „Umwelt- und Karto/Atlassemiotik“.

Die zwei Paper-Sessions und die Poster-Session zeigten eine methodische Veränderung der Kartosemiotik, den Wandel von der Monodisziplin zur multidisziplinären Forschung, die Krise der theoretischen Kartographie und ihre semiotische „Renaissance“. H. Schlichtmann hat seinen Beitrag „Beobachtungen zur Semiotik der Karten“ präsentiert.







5. Letztes DGS-Seminar mit Hansgeorg Schlichtmann






Hansgeorg Schlichtmann unter den Teilnehmern des semiotischen Seminars „Von der Kartosemiotik zur Atlassemiotik“ in Dresden am 5. Oktober 2019. Es war unser letztes gemeinsames Foto.

6. Ausgewählte Bücher von Hansgeorg Schlichtmann

Geographische Bücher



Kartosemiotische Bücher



7. Bildernachweis, Referenzen und Impressum

Slides 1, 4-18: Fotoarchiv von A. Wolodtschenko

Ausgewählte Web-Adressen:

<http://www.semiotik.eu/Oeko-und-Kartosemiotik>

<http://meta-carto-semiotics.org/>

<https://atlas-semiotics.jimdofree.com/>

Ausgewählte Bildatlanten:

<http://rcswww.urz.tu-dresden.de/~wolodt/Biblio-Atlas/2016-Schlichtmann.pdf>

<http://rcswww.urz.tu-dresden.de/~wolodt/BILD-ATLAS/2019-Fruehauf.pdf>

<http://rcswww.urz.tu-dresden.de/~wolodt/EVENT-ATLAS/W-Bildatlas-2018.pdf>

Wolodtschenko, Alexander

Prof. Dr. Hansgeorg Schlichtmann (1938 - 2020)

Gedächtnis-Bildatlas. Dresden 2020